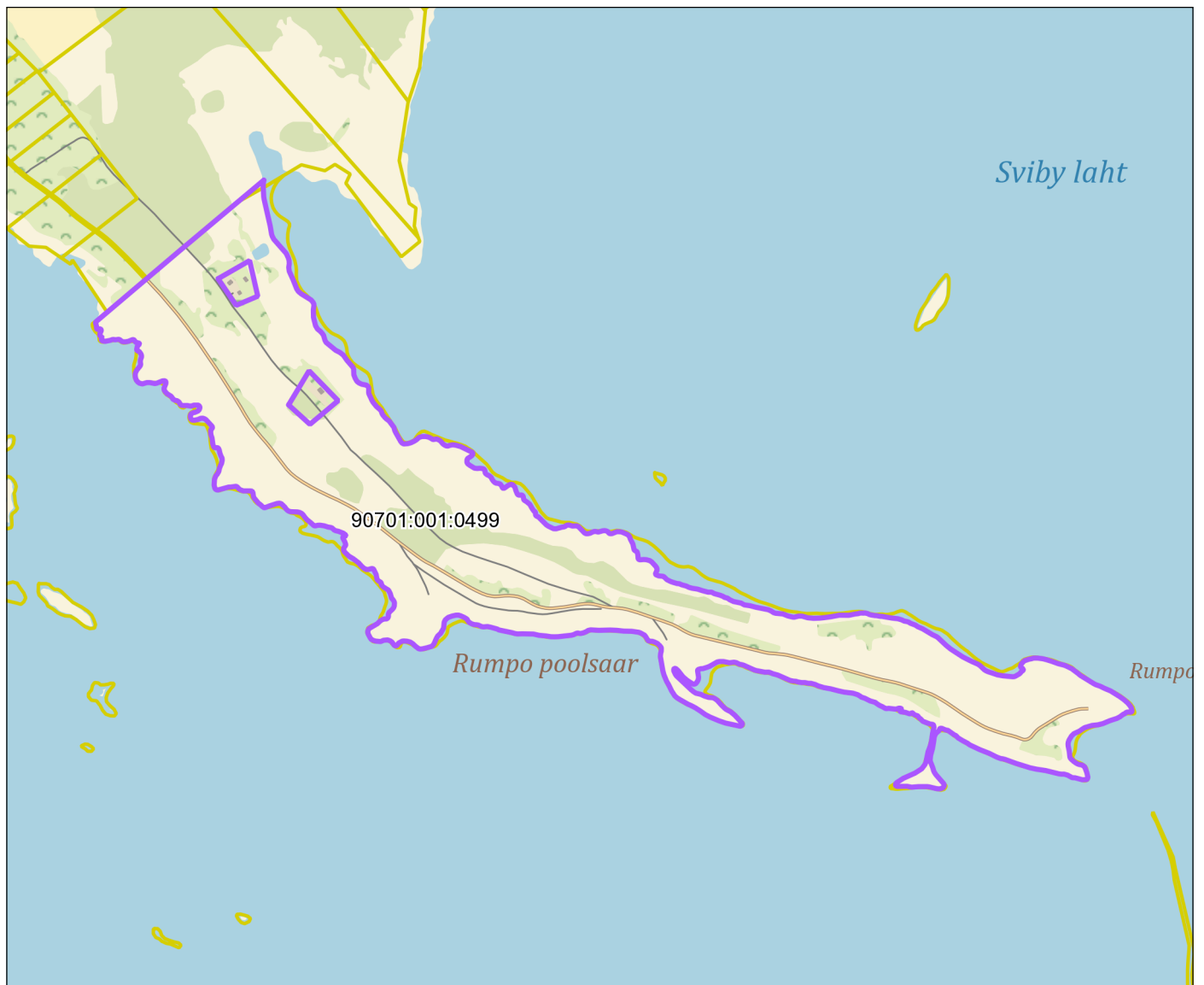


Maakatastri andmed menetluses nr 22112121474

Menetluse algus	21.11.2022
Menetluse nr	22112121474
Kande sisu	Katastriüksuse ruumikuju muutmine



Menetluse objektid

Katastritunnus	Lähiaadress	Pindala	Sihtotstarve	Kõlvikuline koosseis	Roll
90701:001:0499	Vormsi maastikukaitseal a 29	43,62 ha	Kaitsealune maa 100%	Looduslik rohumaa 25,55 ha Metsamaa 3,66 ha Muu maa 14,41 ha	muudetav

Maakatastri andmed menetluses nr 22112221513

Menetluse algus	22.11.2022
Menetluse nr	22112221513
Kande sisu	Katastriüksuse ruumikuju muutmine

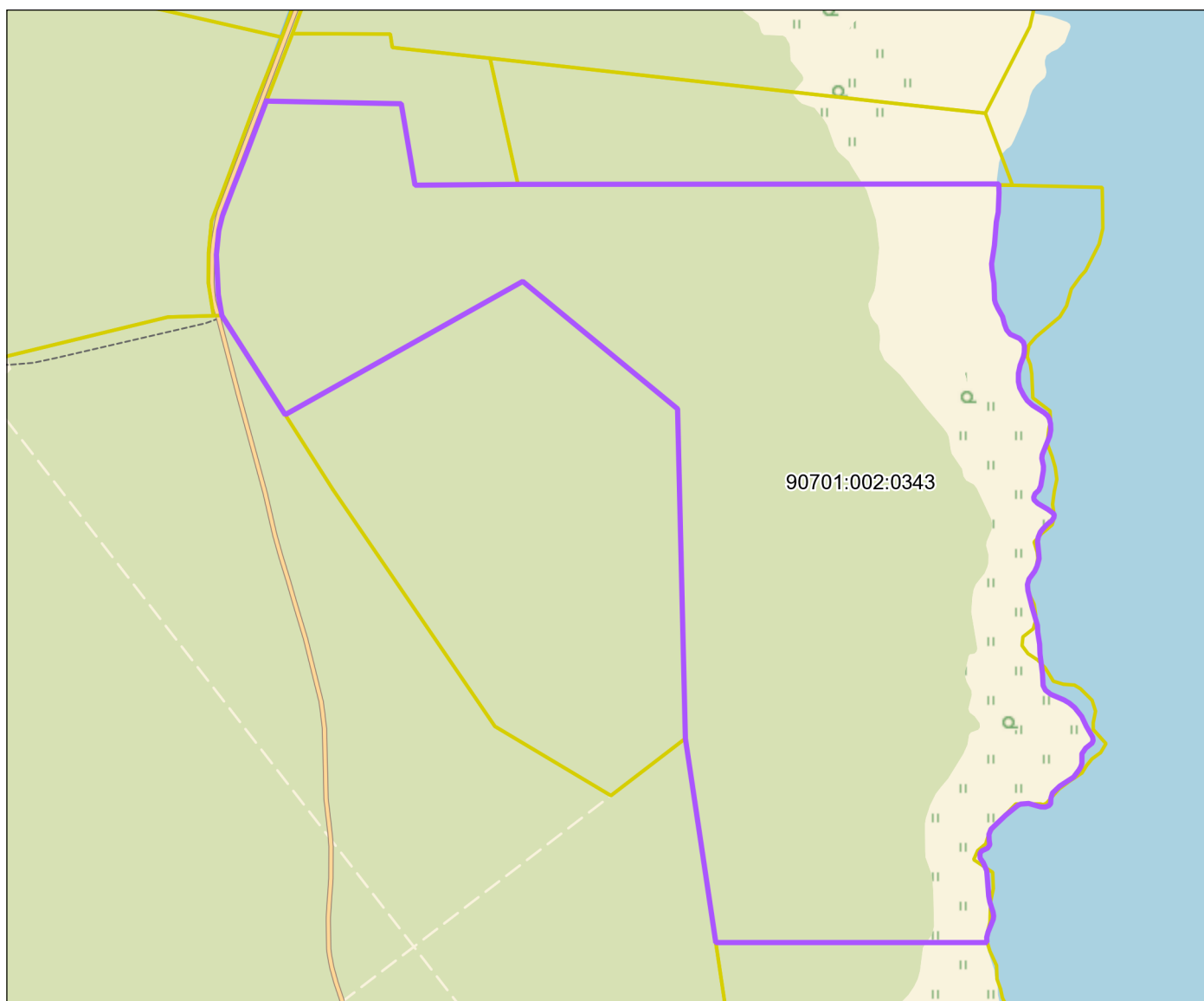


Menetluse objektid

Katastritunnus	Lähiaadress	Pindala	Sihtotstarve	Kõlvikuline koosseis	Roll
90701:001:0507	Vormsi maastikukaitseal a 28	4,07 ha	Kaitsealune maa 100%	Looduslik rohumaa 4,06 ha Muu maa 0,01 ha	muudetav

Maakatastri andmed menetluses nr 22112321707

Menetluse algus	23.11.2022
Menetluse nr	22112321707
Kande sisu	Katastriüksuse ruumikuju muutmine



Menetluse objektid

Katastritunnus	Lähiaadress	Pindala	Sihtotstarve	Kõlvikuline koosseis	Roll
90701:002:0343	Vormsi metskond 17	29,06 ha	Maatulundusmaa 100%	Looduslik rohumaa 3,37 ha Metsamaa 23,30 ha Muu maa 2,39 ha	muudetav

Maakatastri andmed menetluses nr 22112321708

Menetluse algus	23.11.2022
Menetluse nr	22112321708
Kande sisu	Katastriüksuse ruumikuju muutmine



Menetluse objektid

Katastritunnus	Lähiaadress	Pindala	Sihtotstarve	Kõlvikuline koosseis	Roll
90701:002:0344	Vormsi metskond 18	3,41 ha	Maatulundusmaa 100%	Looduslik rohumaa 1,07 ha Metsamaa 2,34 ha	muudetav

Maakatastri andmed menetluses nr 22112321710

Menetluse algus	23.11.2022
Menetluse nr	22112321710
Kande sisu	Katastriüksuse ruumikuju muutmine

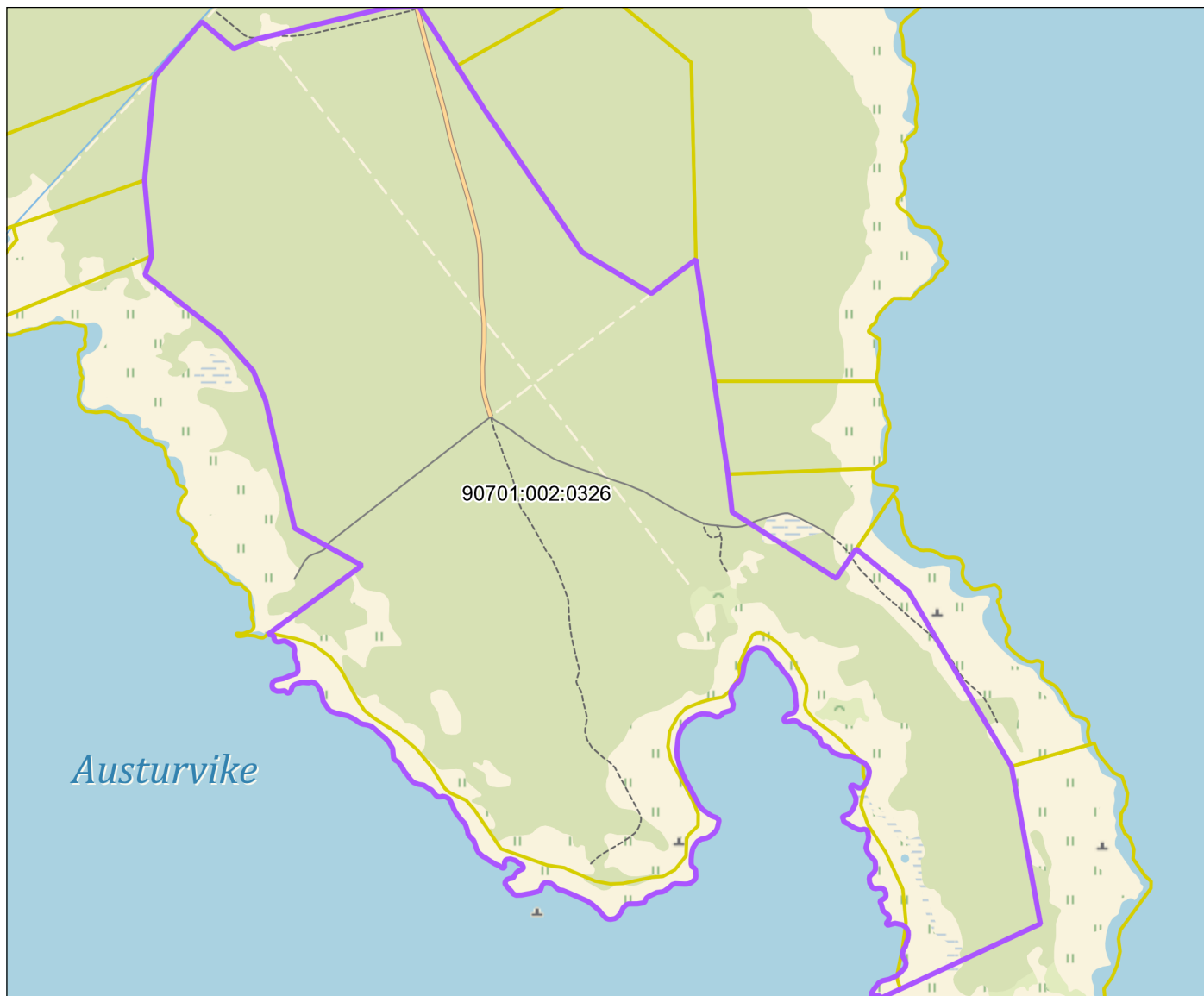


Menetluse objektid

Katastritunnus	Lähiaadress	Pindala	Sihtotstarve	Kõlvikuline koosseis	Roll
90701:001:0497	Vormsi metskond 64	3,56 ha	Maatulundusmaa 100%	Looduslik rohumaa 2,33 ha Metsamaa 0,28 ha Muu maa 0,95 ha	muudetav

Maakatastri andmed menetluses nr 22112421731

Menetluse algus	24.11.2022
Menetluse nr	22112421731
Kande sisu	Katastriüksuse ruumikuju muutmine



Menetluse objektid

Katastritunnus	Lähiaadress	Pindala	Sihtotstarve	Kõlvikuline koosseis	Roll
90701:002:0326	Vormsi metskond 2	93,89 ha	Maatulundusmaa 100%	Looduslik rohumaa 13,63 ha Metsamaa 78,18 ha Muu maa 2,08 ha	muudetav

Maakatastri andmed menetluses nr 22112421788

Menetluse algus	24.11.2022
Menetluse nr	22112421788
Kande sisu	Katastriüksuse ruumikuju muutmine

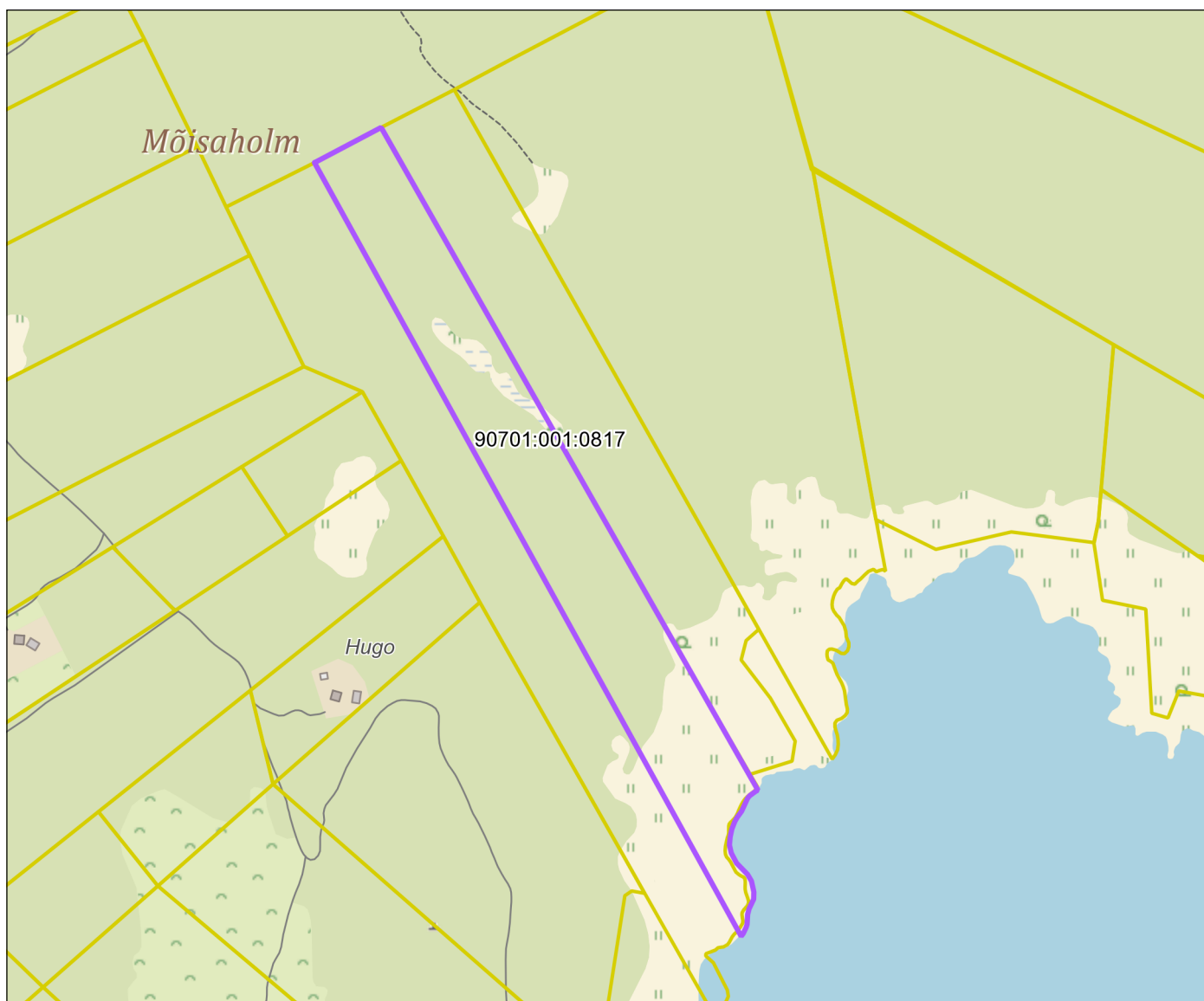


Menetluse objektid

Katastritunnus	Lähiaadress	Pindala	Sihtotstarve	Kõlvikuline koosseis	Roll
90701:001:0496	Vormsi metskond 63	10,29 ha	Maatulundusmaa 100%	Looduslik rohumaa 6,32 ha Metsamaa 2,77 ha Muu maa 1,20 ha	muudetav

Maakatastri andmed menetluses nr 22112521895

Menetluse algus	25.11.2022
Menetluse nr	22112521895
Kande sisu	Katastriüksuse ruumikuju muutmine

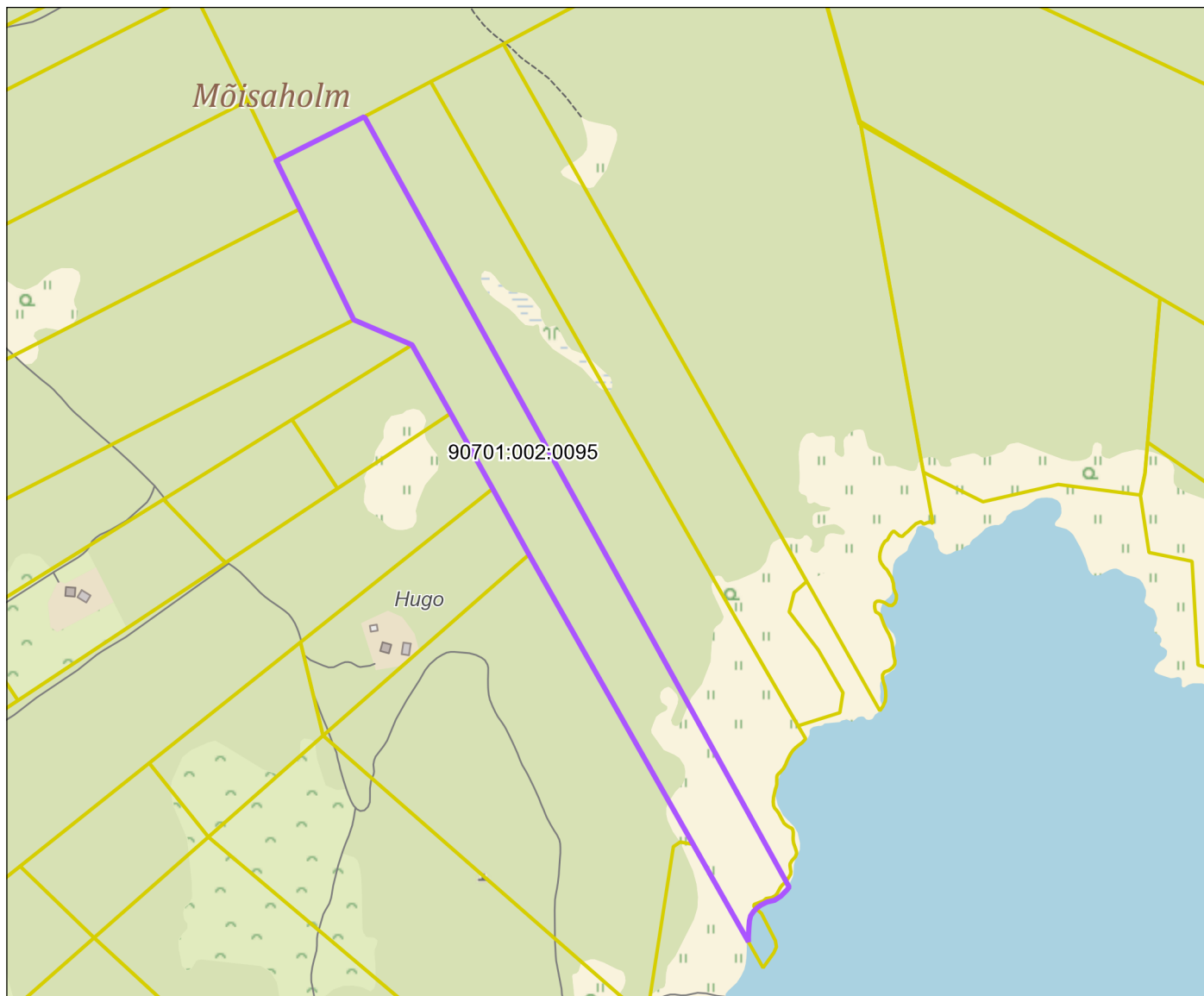


Menetluse objektid

Katastritunnus	Lähiaadress	Pindala	Sihtotstarve	Kõlvikuline koosseis	Roll
90701:001:0817	Rannaka	5,48 ha	Maatulundusmaa 100%	Looduslik rohumaa 0,80 ha Metsamaa 4,06 ha Muu maa 0,62 ha	muudetav

Maakatastri andmed menetluses nr 22112521897

Menetluse algus	25.11.2022
Menetluse nr	22112521897
Kande sisu	Katastriüksuse ruumikuju muutmine



Menetluse objektid

Katastritunnus	Lähiaadress	Pindala	Sihtotstarve	Kõlvikuline koosseis	Roll
90701:002:0095	Vormsi metskond 81	5,58 ha	Maatulundusmaa 100%	Looduslik rohumaa 0,46 ha Metsamaa 4,55 ha Muu maa 0,57 ha	muudetav